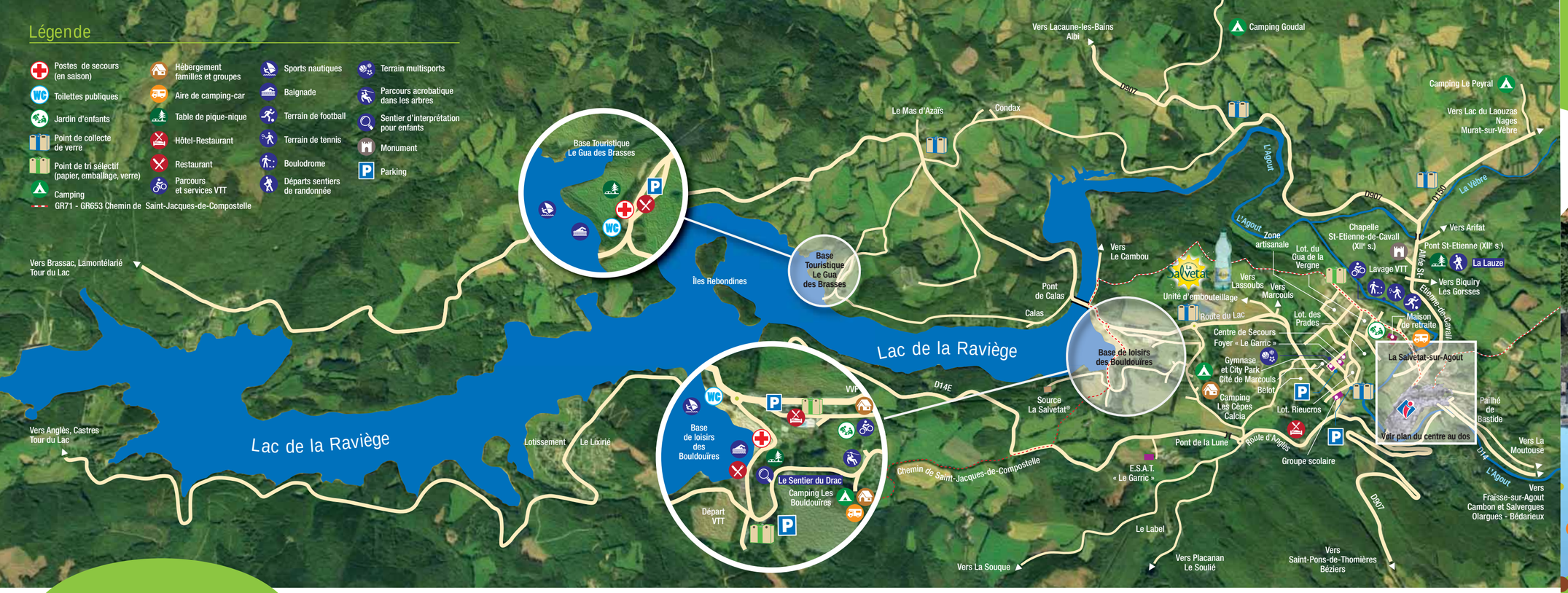

La Salvetat sur Agout

côté lac et activités

Le lac de la Raviège et ses bases de loisirs

Ce lac, à vocation hydro-électrique d'une superficie de 410 hectares pour 12 km de long, fut mis en eaux en 1958.

La construction de son barrage (type poids) de 35 m de hauteur a duré de 1954 à 1957.

Toutes les activités nautiques y sont praticables sauf le jet-ski. Sur sa base de loisirs, de nombreux prestataires vous proposent des activités diverses et variées... location de VTT, pédalos, canoës, paddles, bateaux à moteurs, planche à voile, ski nautique, surf bike, wake board, bateau de promenade, baignade surveillée (piscine et plage), jeux pour enfants, buvette et restauration, hébergements...

Que ce soit sur la base de loisirs des Bouldouïres où se concentrent les activités, ou sur la base de loisirs du Gua des Brasses plus propice à la détente, chacun trouve son bonheur auprès de l'eau !

Sanaturegénéreuseetses chemins de randonnée

VTT-FFC, Salvetat Haut-Languedoc n°55 vous propose 303 km de pistes balisées sur l'ensemble des communes de la Montagne du Haut-Languedoc, classées par niveaux de difficulté en fonction de leur distance et de leur dénivelé, ainsi que de nombreux circuits de vélo de route.

Halte sur le chemin de St-Jacques de Compostelle


L'accueil pèlerin

Les amateurs de randonnée pédestre trouveront leur bonheur sur les nombreux sentiers balisés (PDIPR, GR, Réseau Vert®) traversant les prairies, sous-bois et forêts verdoyantes.

La Salvetat-sur-Agout est la 9ème étape sur la Voie d'Arles, après Murat-sur-Vèbre et avant Anglès. Très fréquenté par les pèlerins, le chemin suit ici le GR 653 avant de rejoindre l'unique **chemin de Saint-Jacques-de-Compostelle** à Puente La Reina, en Espagne.

Lessentiersthématiques

Le Sentier Agricole

Ce sentier, créé en 2000, est une randonnée de 4,5 km prévue pour 1h30.

Très accessible avec son départ au cœur du village, il est un sentier ludique, thématique et éducatif. Il témoigne du patrimoine agricole d'autrefois.

Restauré en 2021 dans le cadre d'un «chantier jeunes » (action participative des jeunes au sein de leur commune), ce parcours thématique vise à montrer et à expliquer le travail de la terre autrefois.

Il est balisé par d'anciennes machines agricoles qui jalonnent le sentier, couplées à des panneaux illustrés qui en indiquent l'usage.

Dépliant du parcours à récupérer au départ ou à l'Office de Tourisme.

Le Sentier du Drac

Ce sentier d'interprétation, situé sur la base de loisirs des Bouldouïres, composé de moulages d'empreintes d'animaux, vous amènera à découvrir la faune d'ici !

Soyez perspicace pour définir à quel animal appartient l'empreinte !

Dépliant à l'Office de Tourisme

La pêche

Au lac de La Raviège, la base de loisirs des Bouldouïres propose un poste de pêche adapté aux personnes à mobilité réduite facilement accessible puisque situé à côté de la mise à eau, au niveau du port.

Un emplacement pour véhicule y est réservé. Sur place, un abri pour pêcheur propose des informations sur la pratique de la pêche au lac de La Raviège grâce aux panneaux signalétiques.

A partir de ce ponton, le parcours pêche Famille est un lieu idéal pour pique-niquer au bord de l'eau tout en pêchant.

L'environnement

Un des atouts majeurs de la commune, c'est son environnement naturel et préservé.

Engagé depuis de nombreuses années dans cette démarche, la commune est aujourd'hui fière de travailler en ce sens dans la mise en place d'actions visant à protéger l'environnement, pour le bien-être de ses habitants, de ses visiteurs et de la planète.

PAVILLON BLEU

La Salvetat-sur-Agout est labellisée Pavillon Bleu pour ses plages des Bouldouïres et du Gua de Brasses au Lac de La Raviège.

Pavillon Bleu est un label de tourisme durable remis chaque année aux communes et aux ports de plaisance qui mettent en œuvre une politique touristique respectueuse de l'environnement.

De nombreux critères sont pris en compte, parmi lesquels l'éducation et la sensibilisation du public à l'environnement, l'environnement général : sécurisé, éthique et durable, la gestion responsable des déchets et de l'eau, la qualité des eaux de baignade des plages.

Terre saine Communes sans pesticides

Le label national Terre saine, communes sans pesticides, a pour objectif de valoriser les collectivités n'utilisant plus de pesticides, de soutenir les démarches dans les territoires et de créer un réseau national pour faciliter le « zéro pesticide ».

PEPS'S Protection Eau Minérale Naturelle

Depuis 2002, l'association PEPS'S (Politique Environnementale pour la Protection de la Source de la Salvetat) réunit la Source de La Salvetat et les communes de La Salvetat-sur Agout, Fraïsse-sur-Agout, Anglès, Nages et Lamontélarié situées sur la zone d'infiltration de l'eau minérale naturelle autour d'un même objectif : concilier le développement économique et touristique du territoire avec la préservation des ressources en eau.

Les actions de PEPS'S sont organisées autour de trois grands domaines : l'aménagement raisonné du territoire, le soutien d'une agriculture respectueuse de l'environnement et la préservation des milieux naturels et de la biodiversité.

La Salvetat sur Agout

animations

Marchés hebdomadaires
Les jeudis et dimanches matin

Manifestations sportives
(randonnées à pied, VTT)
Toute l'année

Manifestations culturelles
Toute l'année

Festivals de musique et spectacles
Toute l'année

Carnaval - Mars

Triathlon (Fitdays) - Juillet

Fête Locale - Août

Festival de poésie - Août

Festival Musiques en La Salvet - Août

Apéro-concerts - en saison

Guinguettes gourmandes - en saison

Expositions au Centre d'Art - en saison

Concours de pétanque - en saison

Vide-grenier - en saison

Imprimerie PÉNÉ IMPRIM'VERT® Lacaune - Tél. 05 63 37 12 51 - Ne pas jeter sur la voie publique

LA SALVETAT SUR AGOUT
Mairie - Place Compostelle
34330 LA-SALVETAT-SUR-AGOUT
Tél. : 04.67.97.61.47
e-mail:mairie@lasalvetatsuragout.fr
Site : www.lasalvetatsuragout.fr
communelasalvetatsuragout

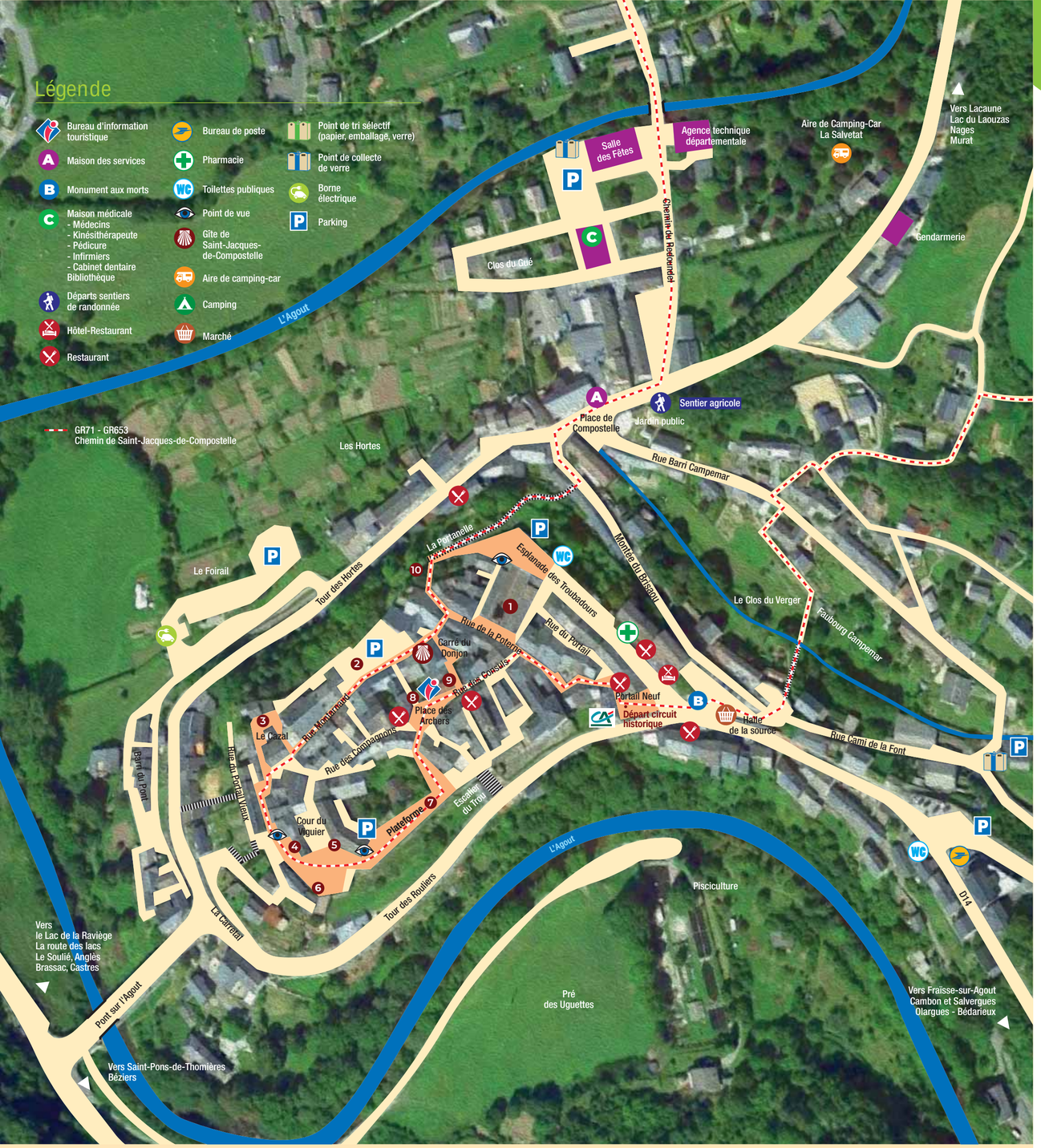

La Salvetat sur Agout

son patrimoine

Son Histoire

C'est au Haut Moyen-Âge que furent bâties les premières habitations de la cité, dans une vallée, autour d'une église. Le pont et la chapelle et Saint-Etienne-de-Cavall en sont les témoins (XIIème siècle). Cette dernière abrite une mystérieuse vierge noire.

A partir du XIIème siècle, le village s'installa sur un piton rocheux, non loin de la vallée afin de fuir les nombreuses attaques. Naquirent des mésententes car la cité ne devait pas servir de place forte mais de lieu de refuge, de sauveté où se protéger (d'où le nom du village «Salvetat»).

Elle subit donc de nombreuses modifications comme la démolition des remparts.

Quelques vestiges subsistent comme la voûte et la tour du Cazal, ou La Portanelle.

Au XIVème siècle, La Salvetat passe sous la dépendance de l'Evêché de Saint-Pons de Thomières.

C'est au XVIIIème siècle lorsqu'apparurent les premiers départements que le village devint le chef-lieu du canton (Fraisse, Le Soulié, et Salvergues). Mais à partir de la 1ère Guerre Mondiale, l'exode rural et une forte chute démographique frappèrent la région qui perdit de son dynamisme.

Aujourd'hui, ce village de 1200 âmes (environ 5000 au XIXème siècle) vit principalement du tourisme et de la polyculture.

L'église de Bonneval

C'est une église de style pur roman bâtie de 1840 à 1848 sur décision conjointe des diocèses de Montpellier et d'Albi aux confins de l'Hérault, bien proche du Tarn et l'histoire si riche de la vie de l'église est intimement liée sur ce partage départemental.

En 1848 l'église est bâtie. Le premier curé nommé est le Père Cauquil qui poursuit les travaux du site avec la construction du presbytère.

En 1850, l'église est consacrée et bénie par l'évêque de Montpellier et, dès lors, la première messe est dite.

Le cimetière attenant est aménagé dans les années qui suivirent la construction de l'église.

Pendant 80 ans, les prêtres ont baptisé, communié, marié, et enterré dans ce lieu saint.

C'est à partir de 1900 que la vallée a commencé à se déserter. C'est l'exode rural et en 1939 le site de Bonneval est rattaché à la paroisse de La Salvetat.

A partir de ces années, l'église restera fermée, livrée aux pillages et dégradations, le cimetière oublié.

À compter de 1977 une restauration complète, de l'église et du cimetière, est engagée sous la houlette de Pierre Escande, enfant du pays et de son épouse, bien trop tôt disparue.

Un acte notarié de cession gratuite de la paroisse à la municipalité est signé et les travaux vont s'étaler sur plusieurs années.

Depuis 1990 l'église est ouverte aux visiteurs durant les deux mois d'été juillet et août ; les visites sont commentées ponctuellement par Pierre Escande.

En automne 2021 un groupe de bénévoles a créé une association autour du site de Bonneval avec pour ambitions d'entretenir, d'animer et de promouvoir le site où différentes manifestations culturelles y seront organisées pour que l'écrin de la vallée du Vernoubre puisse enfin revivre si joyeusement.

La chapelle Saint-Etienne-de-Cavall, Notre-Dame d'Entraygues

La date exacte de construction de cette chapelle, située dans le cimetière du village, n'est pas connue, mais remontons un peu avant 814.

A cette époque, Ulfarius, Comte d'Albi, fait don à l'abbaye d'Aniane d'une terre située sur la rivière Agoût pour y bâtir un monastère. Il s'appela Belle-Celle. En effet, la principale activité des moines, en dehors de la prière, était le défrichement des terres fréquemment appelées « celle », d'où le nom du monastère.

En 936, le Comte Raimond Pons fonda une abbaye en pays de Thomières. Afin d'assurer prospérité à cette abbaye, divers biens furent attribués, notamment, en 940, l'église Saint-Etienne-de-Cavall.

Donnée en 940, cette église existait forcément. Selon la tradition locale, elle faisait partie du monastère Belle-Celle.

Elle est inscrite sur la liste supplémentaire des Monuments Historiques de France.

Lorsqu'elle fut donnée au Comte Pons en 940, la chapelle était certainement plus ou moins en ruines, elle fut donc reconstruite aux environs du XIème, XIIème siècle.

Cette chapelle romane regroupe des éléments du style roman du XIème et du XIIème.

Notre-Damed'Entraygues, la vierge noire

C'est une petite statuette de 30 cm de hauteur, en granit grossièrement sculpté, aux formes rondes, rappelant les bas reliefs du Xème siècle.

Elle représente la vierge mère tenant l'enfant Jésus dans ses bras. Elle est la plus petite des vierges noires.

On trouve des vierges noires tout le long des chemins de Saint-Jacques.

Son nom est donné à la statue et à l'église en fonction du nom même du lieu qu'occupe le sanctuaire : au confluent des deux rivières (l'Agoût et la Vèbre), par conséquent, entre deux eaux, d'où l'appellation populaire de Notre Dame d'Entraygues.

La légende raconte que la statue aurait été miraculeusement trouvée dans la rivière Au XIXème siècle, une cruelle épidémie de choléra décimait les habitants et les troupeaux de la région, principale richesse de cette époque. Mais à La Salvetat, les vaches qui allaient paître dans le champ voisin de la rivière, étaient préservées des atteintes mortelles du fléau. Un berger, voyant ses bêtes se diriger d'elles mêmes vers le pâturage, fut vivement intrigué et s'y dirigea à son tour. Là, il vit un bœuf creuser le sol. A peine avait il remué la première couche de terre qu'une statue de pierre s'offrit au regard du paysan. Le bruit de cette découverte se répandit dans la contrée. Par superstition, les enfants du village vinrent en pèlerinage à la chapelle, portant la statuette, et comme par miracle, la population fut épargnée par l'épidémie. Cette statuette trouvée dans un champ entre deux rivières prit le nom de Notre Dame d'Entraygues et devint l'objet de culte des habitants de nos montagnes.

Tous les ans, à partir du lundi de Pentecôte, et chaque jeudi jusqu'à la nativité de la Sainte Vierge, une messe ou une prière mariale en la chapelle St Etienne de Cavall est célébrée.

Sources : « Pierres d'Histoire », J. Clerc - « La Salvetat et Notre-Dame d'Entraygues », Abbé Azais

L'eau Salvetat®

Au cœur du Parc Naturel Régional du Haut-Languedoc, l'eau minérale naturelle de La Salvetat jaillit à la source de Rieumajou, à 700 m d'altitude, dans un environnement préservé.

Déjà connue au Moyen-Âge, les pélerins en route pour Saint-Jacques-de-Compostelle s'y arrêtaient pour se désaltérer.

Plus tard, au XIXème siècle, l'eau de Rieumajou, qui a la particularité d'être naturellement ferrugineuse et légèrement gazeuse, est connue des habitants du village.

Rapidement, sa notoriété prend une ampleur régionale et une exploitation est lancée en 1846. Les travailleurs de la plaine héraultaise ont pour habitude de venir se ressourcer à La Salvetat.

Puis cette exploitation s'arrête en 1930 et la source reste en sommeil pendant près de 60 ans.

C'est en 1990 que le groupe Danone s'implante à La Salvetat et relance l'exploitation en 1992.

L'eau minérale naturelle LA SALVETAT® est née !

Naturellement pauvre en sel, elle est appréciée de tous pour la finesse de ses bulles.

Distribuée dans la France entière, elle est la première référence volume des eaux gazeuses dans la grande distribution du pays.

Circuit historique

1. **Eglise Saint-Albin**, détruite et reconstruite plusieurs fois pour pouvoir accueillir ses fidèles de plus en plus nom breux jusqu'au XIXème siècle.
2. **Place Montarnaud**, emplacement de l'ancien hôtel particulier des Seigneurs de Montarnaud détruit en 1961.
3. **Le Cazal**, tour et voûte du XIIème siècle.
4. **Le Pont de l'Agoût / Le Portail Vieux**, entrée principale de l'ancienne cité médiévale.
5. **Le Château**, ancien château (XIIème siècle), ancienne résidence des Evêques de Saint-Pons (XIVème siècle).
6. **Les Pénitents Blancs**, emplacement de l'ancienne chapelle détruite en 1952.
7. **La Plate-Forme**, vestige des anciens remparts qui entouraient le château.
   Escalier du Trou
8. **Les Halles**, Ancienne garnison (XIIème siècle), anciennes halles de marché (XIXème siècle).
9. **Carré du Donjon**, ancien presbytère (XVIIème siècle)
10. **La Portanelle**, d'où les salvetois repoussèrent les Protestants en 1567.

Numéros utiles

Bureau d'information touristique	✆ 05 32 11 09 45
Mairie de La Salvetat-sur-Agout	✆ 04 67 97 61 47
Communauté de communes Monts & Lacs en Haut-Languedoc	✆ 05 32 11 09 25
Pharmacie	✆ 04 67 97 60 79
Cabinet médical	✆ 04 67 97 60 86
La Poste	✆ 3631
Cabinet infirmier	✆ 06 47 01 10 50
Pompiers	✆ 18 ou 112
Gendarmerie	✆ 04 67 97 60 42