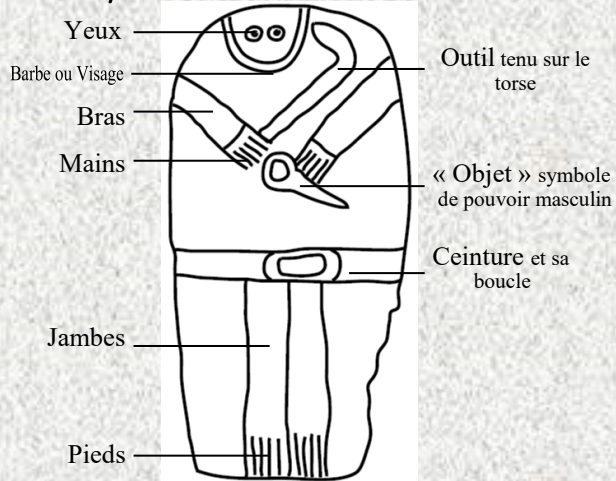


## Clef de Lecture

### Détails

### Vêtements & Outils

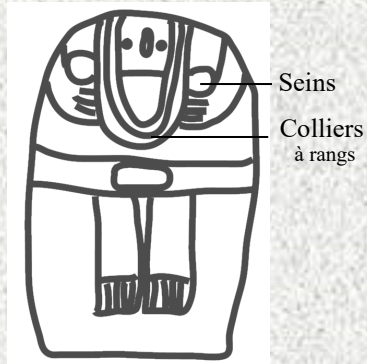
#### anatomiques



Statue supposée Masculine

ex : Camp Grand

Représentations de divinités ? De chefs de clan ? Repères géographiques ? Objets de cultes ? ...  
Les hypothèses sont nombreuses mais le mystère demeure, 5000 ans après qu'elles aient été érigées...



Statue supposée Féminine

ex : Granisse

# STATUES - MENHIRS DES MONTS DE LACAUNE

Pierres sculptées et dressées il y a plus de 5000 ans, nos statues menhirs auraient bien des choses à vous conter ...

## CENTRE D'INTERPRETATION DES MEGALITHES DE MURAT SUR VEBRE

Deux grandes salles d'exposition consacrées aux premiers paysans et éleveurs de la fin de la Préhistoire (3300 à 2200 ans avant JC) qui ont façonné et érigé les statues-menhirs du groupe Rouergat dont une quinzaine d'exemplaires vous est présentée.

### • en visite libre :

- Du 8 Avril au 15 Juin du mercredi au vendredi de 9h à 12h et de 14h à 17h et le samedi de 9h à 12h.
- Du 16 Juin au 15 Septembre du mardi au vendredi de 9h à 12h et de 14h à 17h et le samedi de 9h à 12h.

### • en visite commentée :

- Visite groupes : toute l'année sur réservation 15 jours au préalable pour les groupes de min. 10pers. (possibilité de continuer la visite « sur sites »)
- Visite adultes : en Juillet & Aout tous les mardis & jeudis à 14h30 ( 1h15 environ ) sur réservation
- Visite enfants en Juillet & Aout tous les mercredis & jeudis à 10h30 ( 1h15 environ ) visites commentées réservées aux enfants de 6 à 12 ans avec atelier argile sur réservation

### • Contact : Office de tourisme Destination Haut-Languedoc

05.32.11.09.45 [contact@destinationhautlanguedoc.fr](mailto:contact@destinationhautlanguedoc.fr)

[www.destinationhautlanguedoc.fr](http://www.destinationhautlanguedoc.fr)



## Circuit de découverte

Circuit d'une demi-journée (environ 60km) à réaliser en voiture



### 1 Statue Menhir de Camp Grand À Paillemalbiau

Statue masculine en grès rose d'Aveyron trouvée lors d'un labour près du hameau. Face très bien conservée. Insolite : les yeux annulaires et la carrure humaine aux épaules plus larges que les pieds.

Première à droite à l'entrée du hameau de Paillemalbiau / Lat : 43.7265 Long : 2.8644



### 2 Statue Menhir de Malvielle Au Moulin de Louat

Statue en grès rose masculine, transformée par la suite en féminine par la gravure additionnelle de seins et d'un collier. Une copie est visible au Centre d'Interprétation de Murat. Insolite : la magnifique ceinture à chevrons.

Au pied de la ferme du lieu-dit Moulin de Louat (commune de Moulin Mage) / Lat : 43.7148 Long : 2.8102



### 3 Statue Menhir de Rieuviel I

Statue masculine en granit qui servait autrefois de passerelle au ruisseau. Insolite : les traces encore visibles de plis de tunique parallèles aux jambes. A l'entrée du hameau, une statue féminine peut également être observée : beaucoup plus petite et érodée.

A 300m après le hameau de Rieuviel / Lat : 43.7205 Long : 2.7599



### 4 Pierre Plantée (Peyro Levado)

Statue masculine en granit local probablement retrouvée en 1820. Les fouilles entreprises en 1883 "à ses pieds" sont restées négatives. Elle fut classée aux Monuments Historiques la même année. Insolite : c'est l'une des plus hautes statues-menhirs d'Europe.

Route de Murat, sur une aire de stationnement et de pique-nique / Lat : 43.7122 Long : 2.7263



### 5 Statue Menhir de Granisse

Statue féminine en grès aux trois rangs de colliers, trouvée près du Château de Calmels. Insolite : seulement 4 doigts sont visibles à chaque main. Une copie didactique est visible au Centre d'Interprétation des Mégalithes de Murat.

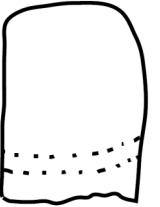
Sur la place Général de Gaulle, à côté de l'épicerie / Lat : 43.7069 Long : 2.6908



### 6 Statue Menhir du Laouzeto

Statue masculine en granit local trouvée à quelques mètres de son emplacement en 2005. Traces très érodées d'objet et de ceinture. Insolite : elle profite à présent d'une vue remarquable sur le Lac du Laouzas et son barrage.

10min. à pied : Route de la Maison de Payrac – Suivre Sommet du Laouzeto / Lat : 43.6499 Long : 2.7558



A voir aussi :

### 7 Dolmen de Castelsec

Petit dolmen à 2 chambres dont la table en gneiss reposait sur 7 piliers. Fouillé en 1953, son mobilier est attribué à la fin du Néolithique, le Chalcolithique, l'ère du Cuivre. Des pièces sont présentées au Centre d'Interprétation de Murat.

25min. à pied : A Candoubre, prendre à gauche, suivre le chemin balisé en jaune « Route des Saints » puis dans un virage à gauche, monter sur la droite. / Lat : 43.6730 Long : 2.8395

**Recommandations d'usage :** Les monuments proposés dans ce circuit NE sont PAS des copies. Merci de respecter ce patrimoine inestimable (ni graffiti, ni marque, ni toute autre détérioration). Certaines de ces statues sont dans des propriétés privées, merci de vous montrer courtois et respectueux des lieux. Les concepteurs de ce document ne sont en aucun cas responsable des accidents de toute nature pouvant survenir aux utilisateurs ainsi que des infractions qui pourraient être commises par ces mêmes utilisateurs. Merci de ne pas jeter ce document sur la voie publique. Si vous ne souhaitez pas le garder, vous pouvez le déposer dans un de nos bureaux d'information touristique ( Fraïsse-sur-Agout, La Salvetat-sur-Agout, Lacaune-les-Bains, Lac du Laouzas et Murat).